





**ESPOON  
HISTORIAA**  
SIVU 4



**NÄHTÄVYYKSIÄ &  
ESPOON KARTTA**  
SIVU 8



**ALUE**  
SIVU 10



**YMPÄRISTÖ**  
SIVU 11



**VÄESTÖ**  
SIVU 12



**VÄESTÖN KOULUTUS-  
JA TULOTASO**  
SIVU 15



**TYÖMARKKINAT**  
SIVU 16



**MATKAILU &  
LIIKENNE**  
SIVU 18



**RAKENTAMINEN**  
SIVU 19



**ASUMINEN**  
SIVU 20



**HOITO- JA  
HOIVAPALVELUT**  
SIVU 21



**OPETUS & KULTTUURI  
JA VAPAA-AIKA**  
SIVU 22



**KAUPUNGIN  
TALOUS**  
SIVU 24



**KAUPUNGIN  
HENKILÖSTÖ**  
SIVU 25



**KAUPUNGIN  
HALLINTO**  
SIVU 26

# ESPOO.FI



Espoo.fi kertoo kaupungin toiminnasta, palveluista ja päätöksenteosta. Voit seurata vireillä olevia asioita sekä osallistua ympäristön ja palveluiden suunnitteluun. Voit myös antaa palautetta ja keskustella.

Ajantasainen tieto kaupungin tapahtumista yhteystietoineen on Internetissä osoitteessa:  
**Espoo.fi > Tapahtumia**



## X HISTORIAA

**E**spoon Muuralasta löydettiin vuonna 1920 mammutin poskihammas, jonka iäksi on todettu vähintään 43 000 vuotta. Vanhimmat merkit Espoossa ihmisasutuksesta, kivikauden metsästäjistä, ovat 9000 vuoden takaa. Uudet asukkaat kivikauden loppupuolella toivat tullessaan maanviljelytaitoja. Pronssikaudella, alkaen noin 3500 vuotta sitten, ainakin merkkihenkilöt haudattiin

näkyville paikoille kallioille kivistä koottuihin röykkiöihin. Espoossa tällaisia pronssikautisia röykkiöhautoja on yli 70. Rautakaudelta löytöjä on Espoosta melko vähän, mutta Taavinkylästä on löytynyt rautakautinen kalmisto. Sieltä löytyi kaksi pronssista kaularengasta.

**Ruotsalaiset uudisasukkaat** asuttivat Uudenmaan rannikkoa 1200-luvulla. Espoossa oli todennäköisesti vähän suomalaista asutusta jo ennen ruotsalaisten uudisasukkaiden tuloa. Uudisasukkaat asettuivat Gumbölenjoen ja Mankinjoen yhtymäkohtaan ja kylälle annettiin nimeksi Espåby. Kylän



nimi saattaa viitata joen rannalla kasvaneisiin haapoihin (ruots. äspe=haapa).

**Aluksi Espoo** oli Kirkkonummen alainen kappeliseurakunta, mutta jo 1400-luvulla Espoosta tuli itsenäinen pitäjä. Vanhin nykyisin tunnettu kirjallinen maininta Espoosta on vuodelta 1431. Tutkimusten perusteella on päätelty, että Espooseen rakennettiin puukirkko jo 1300-luvun jälkipuoliskolla. Itsenäinen seurakunta Espoosta tuli vuonna 1458 ja puukirkon tilalle rakennettiin kirkkokuori vuosina 1485-1490.

**Kustaa Vaasan aikana** ja aloitteesta Espooseen

perustettiin kuninkaankartano Mankbyn ja Espåbyn kylien alueella. Maanvaihtosopimus kruunun ja kylien talonpoikien välillä solmittiin kesäkäräjillä 27.8.1556. Kuninkaankartanon perustamispäivänä elokuun 27. vietetään nykyään Espoo-päivää. Espoon kuninkaankartanon toiminta päättyi 1632, kun se siirtyi palkkiona sodassa kunnostautuneelle Gustaf Hornille.

**Isovihan aikana** 1700-luvun alussa espoolaisilla oli vaikeat ajat. Venäläiset joukot majoittuivat Suuren rantatien varteen Bembölen ja Södrikin kyliin, ja talonpojat joutuivat lähtemään pakoon taloistaan



ja etsimään turvaa muualta. Vaurautta ja toimeliaisuutta espoolaisille sen sijaan toi Viaporin linnoituksen rakentaminen 1700-luvun puolesta välistä lähtien.

**Jo 1600-luvulla** nykyiseen Leppävaaraan perustettu Albergan kartano sai uudeksi omistajakseen Viaporin upseerin Carl Tersmedenin. Kartanossa vietettiin vilkasta seuraelämää ja sinne rakennettiin komea puutarha. Nykyisen Espoon keskuksen alueelle perustettiin lasaretti eli sairaala Viaporin sotilaita varten ja siitä kehittyi suosittu terveyslähde, jonka toiminta jatkui 1800-luvun puoliväliin saakka. 1700-lu-

vun lopussa perustettiin Laajalahteen Ruukinrantaan fajanssitehdas, jossa valmistettiin mm. uunikaakeleita ja erilaisia ruukkuja.

**Senaattori** Carl Johan Walleen osti Träskändan kartanon vuonna 1820 perheensä kesäisen seuraelämän tukikohdaksi. Hänen tytärsuolensa Aurora Karamzinin omistajakautena vuosina 1840 - 1895 kartano tuli monin tavoin tunnetuksi. Varakas ja hyväntekeväisyystään tunnettu Aurora Karamzin teki kartanostaan ja etenkin sen puistosta yhden Suomen komeimmista. Kartano kuitenkin paloi 1888 ja puisto kärsi pahoin



myrskyssä 1890.

**Kasvava Helsinki** tarjosi 1800-luvun lopulta lähtien hyvät markkinat espoolaisille teollisuusyrityksille. Espoonlahden alueelle keskittyi tiili-teollisuutta ja Soukkaan muodostui vireä puuseppäyhteisö. Rantaradan valmistuminen vuonna 1903 helpotti uusien asukkaiden ja teollisuuslaitoksien asettumista Espooseen. Kaukalahdessa oli tiilitehtaiden lisäksi merkittävää lasiteollisuutta aina 1950-luvun alkuun saakka.

**Espoon voimakas kehitys** alkoi 1950-luvulla. Väestömäärä kasvoi nopeasti, rakentaminen kiihtyi ja palveluelinkeinoista tuli

suurin työllistäjä. Kansainvälisten esikuvien innoittamana puutarhakaupunki Tapiolaa alettiin rakentaa vuonna 1953 Espoon maalaispitäjässä. Vuonna 1963 Espoosta tuli kauppalaja ja vuonna 1972 kaupunki. Espoo on ollut vuodesta 1990 Suomen toiseksi suurin kaupunki ja vuoden 2018 alussa asukkaita oli 279 044.

**Suomenkielestä** tuli enemmistön kieli 1940-luvun lopulla, siihen asti Espoossa oli ollut ruotsinkielisten enemmistö. Nykyään Espoossa puhutaan yli 120 kieltä ja vieraskielisen väestön määrä on noin 45 000 henkeä.







## KIRKKOJA

Kaukalahden kappeli .....	<b>E1</b>
Espoon tuomiokirkko .....	<b>D3</b>
Ekumeeninen keskus.....	<b>B3</b>
Leppävaaran kirkko.....	<b>D5</b>
Myöhempien Aikojen PyhienJeesuksen Kristuksen Kirkko (Helsingin temppeli, mormoni) .....	<b>D5</b>
Pyhittäjä Herman Alaskalaisen kirkko (ortodoksi).....	<b>E5</b>
Tapiolan kirkko.....	<b>E5</b>
Olarin kirkko.....	<b>E4</b>
Espoonlahden kirkko.....	<b>F2</b>
Soukan kappeli .....	<b>G3</b>

## MUSEOITA JA KOHTEITA

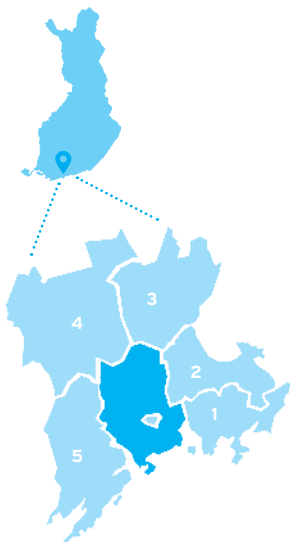
Espoonkartano .....	<b>E1</b>
Koulumuseo Lagstad .....	<b>D2</b>
Bembölen kahvitupa.....	<b>D3</b>
Glims talomuseo.....	<b>D3</b>
Suomen luontokeskus Haltia...	<b>B1</b>
Espoon Automuseo .....	<b>B3</b>
Marketan puisto .....	<b>C3</b>
Träskändan puisto .....	<b>D3</b>
Albergan kartano .....	<b>D5</b>
Kotiseututalo Parkvilla.....	<b>D5</b>
Sellosali, musiikkisali.....	<b>D5</b>
Laajalahden lintuvesi .....	<b>E5</b>
Villa Elfvikin luontotalo.....	<b>E5</b>
Gallen-Kallelan Museo .....	<b>D5</b>

Aalto-yliopisto.....	<b>E5</b>
Dipoli .....	<b>E5</b>
Teknologiakeskus Innopoli.....	<b>E5</b>
Kivimuseo .....	<b>E5</b>
Polyteekkarimuseo .....	<b>E5</b>
Näyttelykeskus WeeGee: EMMA - Espoon modernin taiteen museo, Espoon kaupunginmuseo KAMU, Suomen Ielumuseo Hevosen- kenkä, Suomen Kellomuseo, Futuro-talo.....	<b>E5</b>
Helinä Rautavaaran museo....	<b>E5</b>
Espoon kulttuurikeskus .....	<b>E5</b>
Galleria AARNI.....	<b>E5</b>
Espoon kaupunginteatteri .....	<b>E5</b>
Haukilahden vesitorni .....	<b>F4</b>
Huvilamuseo Villa Rulludd.....	<b>F3</b>

## LIIKUNTA JA VAPAA-AIKA

Nuuskion kansallispuisto.....	<b>B1</b>
Solvallan urheilupuisto .....	<b>B1</b>
Solvalla Swinghill .....	<b>B1</b>
Vesipuisto Serena & Serena Ski.....	<b>A3</b>
Leppävaaran urheilupuisto....	<b>D5</b>
Vermontin ravierata .....	<b>D5</b>
Tapiolan urheilupuisto .....	<b>E4</b>
Espoon saaristo.....	<b>G4</b>

# ALUE



## LENTOETÄISYYDET ERÄISIIN KAUPUNKEIHIN

KM

Tampere	143
Turku	150
Oulu	513
Tallinna	101
Pietari	282
Tukholma	399
Bryssel	1 646
Lontoo	1 847

## NAAPURIKUNNAT

**1** Helsinki, **2** Vantaa,  
**3** Nurmijärvi, **4** Vihti,  
**5** Kirkkonummi,  
Kauniainen (Espoon sisällä)

Espoon pinta-ala **528 km<sup>2</sup>**

Maa-alue **312 km<sup>2</sup>**

Vesistöä, **216 km<sup>2</sup>**

josta merialue **198 km<sup>2</sup>**

Merenrannikkoa **58 km**

Espoon korkein kohta 114,2 m Velskolassa

Saaria 165, suurin saari Pentala

Järviä 95, suurin järvi Bodom

Asukkaita 1.1.2018 / maa-km<sup>2</sup> **894**



## MAANOMISTUS 31.12.2017

Espoon kaupunki	36,0 %
Muut	64,0 %

## ILMASTO (HELSINKI)

Keskilämpötila vuonna 2016	6,6 °C
lämpimin kuukausi, keskilämpötila (heinäkuu)	17,8 °C
kylmin kuukausi, keskilämpötila (tammikuu)	-8,8 °C

## KASVIHUONEKAASUPÄÄSTÖT

	2015	2016
CO <sub>2</sub> -ekvivalenttitonnia/as	4,9	4,3

## MAALÄMPÖKAIVOT

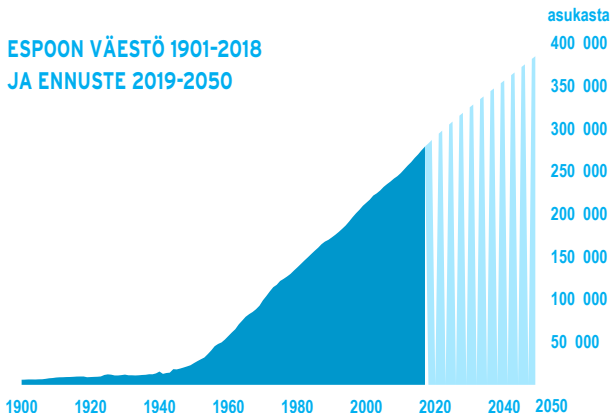
	2016	2017
määrä Espoossa	3 273	3 430

## ESPOON LUONNONSUOJELUALUEET

Natura 2000 -alueet: Nuuksion kansallispuisto (Espoo, Vihti ja Kirkkonummi) 5 645 ha, Espoonlahti-Saunalahti (Espoo ja Kirkkonummi) 223 ha, Laajalahden lintuvesi 192 ha, Matalajärvi 112 ha, Bånbergetin aarnialue 18 ha, Vestra 369 ha (Espoo ja Vantaa). Suojeltuja alueita yhteensä 3 779 ha. Niistä luonnonsuojelualueita on 89, joista 43 kpl on kaupungin omistuksessa. Lisäksi 54 luonnonmuistomerkkiä ja 32 suojeltavaa luontotyyppiä.

Espoo on Suomen toiseksi suurin kaupunki vuodesta 1990 alkaen.

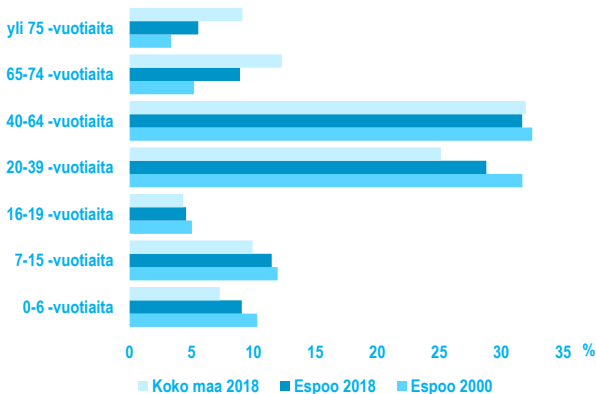
## ESPOON VÄESTÖ 1901-2018 JA ENNUSTE 2019-2050



### KIELIJAKAUMA (%)

	ESPOO 2010	ESPOO 2018	KOKO MAA 2018
Suomenkielisiä	83,0	76,8	87,9
Ruotsinkielisiä	8,3	7,2	5,2
Muunkielisiä	8,7	16,0	6,8

## IKÄJAKAUMA (%)



## VÄESTÖ SUURALUEITTAIN 1.1.2018

<b>1</b> Suur-Leppävaara	68 421
<b>2</b> Suur-Tapiola	46 699
<b>3</b> Suur-Matinkylä	41 684
<b>4</b> Suur-Espoonlahti	54 695
<b>5</b> Suur-Kauklahti	10 149
<b>6</b> Vanha-Espoo	40 523
<b>7</b> Pohjois-Espoo	11 347



<b>KANSALAIUUUS (%)</b>	<b>2010</b>	<b>2018</b>
Suomen kansalaisia	93,7	89,5
Ulkomaisten kansalaisia	6,3	10,5

<b>USKONTOKUNTA (%)</b>	<b>2010</b>	<b>2018</b>
Luterilaisia	72,9	60,7
Ortodokseja	1,2	1,2
Muita	1,9	2,4
Uskontokuntiin kuulumattomia	24,0	35,7

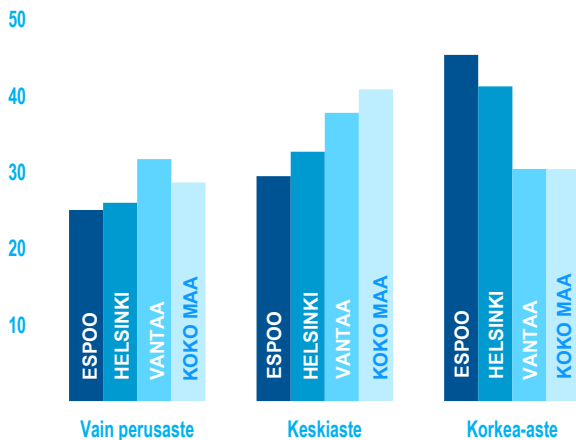
<b>VÄESTÖNMUUTOKSET</b>	<b>2010</b>	<b>2015</b>	<b>2016</b>
Syntyneitä	3 579	3 280	3 236
Kuolleita	1 328	1 427	1 445
Espooseen muuttaneita	16 900	20 272	20 921
Espoosta muuttaneita	15 538	17 859	17 966
Muuttovoitto	1 362	2 413	2 955
Väkiluvun korjaus	27	-7	35
Väestönlisäys	3 640	4 259	4 781

# VÄESTÖN KOULUTUS- JA TULOTASO



Espoon koulutustaso on maan toiseksi korkein.

## 15 VUOTTA TÄYTTÄNEEN VÄESTÖN KOULUTUSJAKAUMA 31.12.2016, %



## VALTIONVERONALAISET TULOT

### MEDIAANI 2016

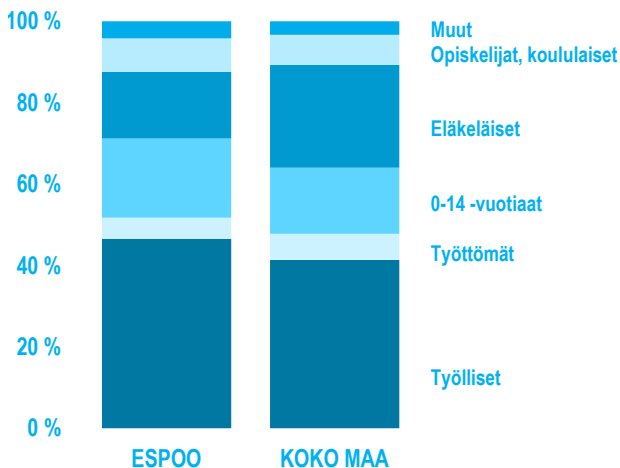
	ESPOO	KOKO MAA
euro/vuosi	30 085	24 098
muutos-% 2010-2016	7,3	13,1



# TYÖMARKKINAT

Työvoima on työllisten ja työttömien summa.

## VÄESTÖ TOIMINNAN MUKAAN 31.12.2016



## TYÖLLISYYS JA TYÖTTÖMYYS

	2016	2017	2018
Työttömiä 31.3. (TEM*)	14 387	13 242	11 514
Työttömyysaste 31.3. (TEM*)	10,4 %	9,4 %	8,1 %
Työllisyysaste (15-74 v.) **	74 %	76 %	
Työpaikkaomavaraisuus **	92 %	92 %	

\* Työ- ja elinkeinoministeriö

\*\* Tilastokeskus, Työvoimatutkimus



**TYÖLLINEN TYÖVOIMA JA TYÖPAIKAT  
TOIMIALOITTAIN 31.12.2015**

<b>TOIMIALA</b>	<b>TYÖLLINEN TYÖVOIMA</b>	<b>%</b>	<b>TYÖ- PAIKAT</b>	<b>%</b>
Maa- ja metsätalous	255	0,2	203	0,2
Sähkö, lämpö, vesi, ja jätehuolto	1 188	0,9	1 756	1,5
Teollisuus	10 780	8,6	12 106	10,4
Rakentaminen	5 957	4,7	5 572	4,8
Kauppa, majoitus, ravitsemistoiminta	26 572	21,2	26 482	22,8
Informaatio ja viestintä	11 720	9,3	10 868	9,3
Rahoitus, vakuutus	5 242	4,2	2 867	2,5
Kiinteistöala	1 441	1,2	1 024	0,9
Asiantuntijapalvelu	22 770	18,1	20 944	18,0
Julkinen hallinto ja palvelut	31 488	25,1	27 266	23,4
Muut palvelut	6 826	5,4	5 797	5,0
Tuntematon	1 360	1,1	1 361	1,2
<b>Yhteensä</b>	<b>125 599</b>	<b>100</b>	<b>116 246</b>	<b>100</b>

**MATKAILU**

	<b>2010</b>	<b>2017</b>
Yöpymisiä majoitusliikkeissä,	278 107	<b>359 000</b>
joista ulkomaalaisia, %	40,9	<b>45,1</b>

**MATKAILUNEUVONTA**

Matkailuneuvontaa saa  
Espoon asiointipisteistä  
puh. (09) 8165 7070

**VISIT ESPOO**

[www.visitespoo.fi](http://www.visitespoo.fi)

**ESPOON KESKUS**

Espoonatori, Kamreerintie 3

**LEPPÄVAARA**

Sello, Leppävaarankatu 9

**MATINKYLÄ**

Iso Omena, Suomenlahdentie 1

**ESPOONLAHTI**

Pikkulaiva, Ulappakatu 2

**KALAJÄRVI**

Ruskatalo, Ruskaniitty 4

**TAPIOLA**

Espoon Kulttuurikeskus,  
Kulttuuriaukio 2

**LIIKENNE**

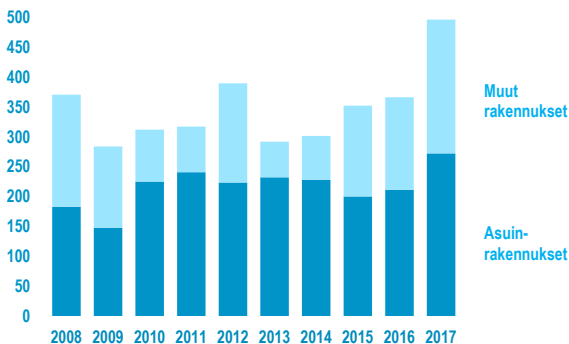
	<b>2010</b>	<b>2016</b>
Henkilöautoja 31.12.	116 312	<b>134 798</b>
1 000 asukasta kohti	469	<b>491</b>
Tieliikenneonnettomuuksia	822	<b>369</b>

**LIIKENNESUORITE**

Milj.ajon.km/vuosi	1 584	<b>1 615</b>
--------------------	-------	--------------

<b>RAKENNUSKANTA 31.12.</b>	<b>2010</b>	<b>2016</b>
Rakennuksia yhteensä	34 689	37 539
Asuinrakennuksia	31 379	34 042
pientaloja	28 807	31 152
kerrostaloja	2 572	2 890
Muita rakennuksia	3 310	3 497
Kesämökkejä	1 615	1 644

## RAKENNUSTUOTANTO ESPOOSSA 2008-2017, 1 000 KERROS-m<sup>2</sup>



<b>ASUNTOTUOTANTO</b>	<b>2010</b>	<b>2017</b>
Valmistuneita asuntoja yhteensä	2 170	3 269
pientaloihin, %	29	25
kerrostaloihin, %	71	75
Pinta-ala / asunto, m <sup>2</sup>	76	64



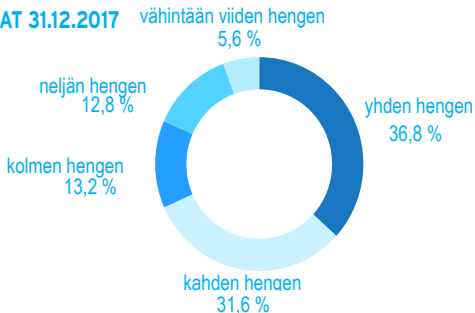
## ASUMINEN

<b>ASUNTOKANTA 31.12.</b>	<b>2000</b>	<b>2010</b>	<b>2016</b>
Asuntojen määrä yhteensä	93 149	114 449	128 466
pientaloissa, %	42,8	41,9	40,3
kerrostaloissa, %	55,7	57,1	58,8
Omistusasuntoja, %	53,6	56,4	53,3
Asuntojen keskikoko, m <sup>2</sup>	79	81	80
Pinta-ala / asukas, m <sup>2</sup>	34	36	36

### VANHOJEN OSAKEHUONEISTOJEN VELATON HINTA (EURO/m<sup>2</sup>)

	<b>2016</b>	<b>2017</b>	<b>MUUTOS-%</b>
Rivitalot	3 367	3 413	1,4
Kerrostalot	3 391	3 490	2,9

### ASUNTOKUNNAT 31.12.2017





## TERVEYSKESKUSKÄYNNIT

	2015	2017
Käynnit lääkärillä	203 540	204 488
Lastenneuvolat	93 559	91 225
Äitiysneuvolat	43 807	43 032
Koulu- ja opiskelijaterveydenhuolto	95 489	95 582
Hammashoitolat	219 956	224 739

## KUNNALLISIA VANHUSTEN PALVELUJA

	2015	2017
Vanhainkotipaikkoja	218	100
Palveluasumispaikkoja*	1142	1 245

## VARHAISKASVATUS

	2015	2017
Lapsia varhaiskasvatuksessa yhteensä	16 351	16 658
Kaupungin päiväkodeissa	11 142	12 095
Kaupungin perhepäivähoidossa	934	687
Lapsia yksityisistä päiväkodeista ostetuilla paikoilla	2 084	1 341
Yksityisessä varhaiskasvatuksessa yksityisen hoidon tuella	2 191	2 535
Kunnallisia päiväkoteja	171	172
Asukaspuistoja	15	16

\* kaupungin oma toiminta ja ostopalvelut yhteensä



# OPETUS & KULTTUURI JA VAPAA-AIKA

## ESPOOSSA SIJAITSEVAT OPPILAITOKSET JA OPPILASMÄÄRÄT 2017

	KOULUJA	OPPILAITA
Peruskoulut	88	30 949
Päivälukiot	12	5 196
Aikuislukiot	1	384
Ammatilliset oppilaitokset (2016)	3	13 234
Ammattikorkeakoulut	2	6 351
Yliopistot (2016)	1	11 956

## TYÖVÄENOPISTO 2017

kursseilla kävijöitä	50 630
----------------------	--------

## KULTTUURI- JA VAPAA-AJAN PALVELUJA 2017

### ESPOON KAUPUNGINKIRJASTO

Kirjastoja 16, kirjastoautoja 2. Kävijöitä 4,2 milj. Lainauksia 4 milj.

### MUSEOT

Näyttelykeskus WeeGee (museot: EMMA, KAMU, Lelumuseo Hevosenkentä, Kellomuseo ja Futuro-talo), Gallen-Kallelan Museo, Helinä Rautavaaran museo, Talomuseo Glims, Huvilamuseo Villa Rullud, Koulumuseo Lagstad. Museokäyntejä 423 497.



## KULTTUURITALOT

Espoon kulttuurikeskus, Sellosali, Karatalo, Kannusali, Lastenkulttuurikeskus Pikku-Aurora, Vindängen. Kävijöitä 321 512, tapahtumia 2 605.

## ESPOON KAUPUNGINORKESTERI TAPIOLA SINFONIETTA

Esityksiä 166, yleisöä 40 601.

## ESPOOLAISET AMMATTITEATTERIT

Espoon kaupunginteatteri, Teatteri Hevosenkenkä, Unga Teatern, Totem-teatteri, Tanssiteatteri Glims & Gloms. Esityksiä 750, yleisöä 91 813.

## NUORISOPALVELUT

Nuorisotiloja 20, Ohjaamotalo, NuoriEspoo-paku (liikkuva toimipiste). Kesäsetelit 900 kpl ja yrityssetelit 30 kpl.

## LIIKUNTA

Liikuntahalleja	7
Uimahalleja	5
Urheilupuistoja	7
Jäähalleja	7
Uimarantoja	21
Kuntoratoja ja ulkoilureittejä	yli 100 km
Luontopolkuja	26
Venepaikkoja	4 200



# KAUPUNGIN TALOUS

## TILINPÄÄTÖS 2017

	MILJ. EUROA	EURO/ ASUKAS
<b>TULOSLASKELMAN TIEDOT</b>		
Toimintatuotot	322	1 155
Valmistus omaan käyttöön	14	
Toimintakulut	-1 680	-6 015
Toimintakate	-1 343	-4 809
<b>VUOSIKATE</b>		
Poistot ja arvonalentumiset	-144	-517
Tilikauden tulos	86	310
<b>TASEEN LOPPUSUMMA</b>		
<hr/>		
Lainamäärä 31.12.	806	2 885
Konsernin lainakanta 31.12.	3 430	12 280
<hr/>		
Kunnallisvero	1 237	4 429
Yhteisövero	137	491
Kiinteistövero	116	416
Verotulot yhteensä	1 490	5 336
<hr/>		
Valtionosuudet	36	130
<hr/>		
Kaupungin nettoinvestoinnit	266	
Konsernin nettoinvestoinnit	568	

## TULOVEROPROSENTTI

Tuloveroprosentti 17,75 % vuosina 2010-2013

Tuloveroprosentti 18,00 % vuosina 2014-





## KAUPUNGIN HENKILÖSTÖ 31.12.

TOIMIALA	2017	%
Konsernihallinto	353	2,5
Sosiaali- ja terveystoimi	3 725	26,6
Sivistystoimi	7 796	55,7
Tekninen ja ympäristötoimi	1 369	9,8
Konsernipalvelut	761	5,4
Yhteensä	14 004	100
Henkilöstöä / 1000 asukasta	50,2	



## KAUPUNGINVALTUUSTON KOKOONPANO 1.5.2018

<b>JÄSENIÄ YHTEENSÄ</b>	<b>75</b>
Kansallinen Kokoomus (Kok.)	27
Vihreä liitto (Vihr.)	17
Suomen Sosialidemokraattinen Puolue (SDP)	10
Ruotsalainen kansanpuolue (SFP)	6
Perussuomalaisten valtuustoryhmä (PerusS)	3
Suomen Keskusta (Kesk.)	3
Vasemmistoliitto (Vas.)	3
Sininen valtuustoryhmä (ST)	3
Kristillisdemokraatit (KD)	2
Liberaali valtuustoryhmä (Lib)	1

## KAUPUNGINHALLITUS (15 JÄSENTÄ)

### KAUPUNGINJOHTAJA

Jukka Mäkelä

### KAUPUNGIN TOIMIALAJOHTO

Olli Isotalo, teknisen toimen johtaja

Juha Metso, perusturvajohtaja

Aulis Pitkälä, sivistystoimenjohtaja



## ESPOON ASIINTIPISTEET PUH. (09) 8165 7070

### **ESPOON KESKUS**

Espontori, Kamreerintie 3

### **LEPPÄVAARA**

Sello, Leppävaarankatu 9

### **MATINKYLÄ**

Iso omena, Suomenlahdentie 1

### **ESPOONLAHTI**

Pikkulaiva, Ulappakatu 2

### **KALAJÄRVI**

Ruskatalo, Ruskaniitty 4

### **TAPIOLA**

Espoon kulttuurikeskus, Kulttuuriaukio 2

## ESPOON KAUPUNGIN TASKUTILASTO

**Julkaisija:** Espoon kaupunki, Strategiayksikkö

**Käyntiosoite:** Asemakuja 2 C

**Postiosoite:** PL 631, 02070 ESPOON KAUPUNKI

**Puhelinvaihte:** (09) 81621

**Sähköposti:** tieto@espoo.fi

[www.espoo.fi/tieto](http://www.espoo.fi/tieto)

KANNEN KUVAT: JONI VIITANEN, TAINA VEHVILÄINEN

PAINOPAIKKA: NEWPRINT OY • ISSN 1458-1906

