





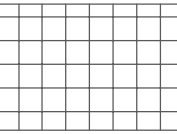







- MERKINNÄT**
-  YVA HANKEALUE, 68 ha
  -  SUUNNITTELUALUEEN RAJA, 51,4 ha  
Sisältää ottamisalueen sekä sen ulkopuolelle jätettävät suojavyöhykkeet
  -  OTTAMISALUEEN RAJA, 36,2 ha  
Ottamisalueen sisäpuolelle sijoittuu kaikki ottotomintaan liittyvät toiminnot, kuten pintamaiden ja murskeen varastointi.
  -  OTTOALUEEN RAJA, 20,3 ha  
Varsinainen louhinta kohdistuu ottoalueen sisäpuolelle. Louhinta-alue koostuu kolmesta osa-alueesta: A (8,5 ha), B (7,8 ha) ja C (4,0 ha).
  -  KIINTEISTÖRAJA
  -  ALIN LOUHINTATASO
  -  PINTAMAAVALLI / MELUVALLI
  -  VARASTOINTI- JA TYÖSKENTELYKENTTÄ
  -  VOIMALINJA  
Louhinta suoritetaan niin, ettei linjaan kohdistu vaaraa.
  -  KAASUPUTKI  
Putki siirretään (ks. piirustus S2)

KARTASSA ON ESITETTY LOUHINNAN LOPPUPITÄNNE. LOUHINNAN AIKANA JA SEN JÄLKEEN TULLAAN ALUEILLA A JA B SUORITETTAVAN PUHTAIDEN MAIDEN LOPPUSUOITUSTA. TULEVAN TÄYTTÖMÄN LOPPUPITÄNNE ON ESITETTY PIIRUSTUKSISSA S3 JA S4.

Pohjakartta perustuu Maanmittauslaitoksen laserkeilausaineistoon vuodelta 2008. Kalliosuon täyttömäki esitetty suunnitelman perusteella.

Koordinaattijärjestelmä: ETRS-TM-35  
Korkeusjärjestelmä: N2000

K.osa/ kyla Perinki, Järvikylä	Korttelin/ tila 2:17, 1:15, 3:21	Tontin/ lsn o. 3:15	Viranomaisen merkintä P1000000	Julkaisu nro
Rakennuslupamenetelmä	Suunnitelmaperustus		Mittakaava	
Rakennuskohteen nimi ja osoite Esbogård Ab Högbergetin louhinta- ja maantäyttöalue, Espoo	P1000000		1:2000	
Maa-ainesten ottosuunnitelma	Suunnitelman nimi ja numero GEO 1510017241		Tiedosto	
Ramboll Finland Oy P.O. Box 26000 02601 Espoo puh. 020 755 611	Suunnittelija S2		Muutos	
Hyvä (nimi, tulkinto, alkäly)	Piir. Olin	Suunn. Oscar Lindfors	Pvm 5.2.2016	